

ITINERARI IN BICICLETTA

Tratti dal libretto realizzato dalla Provincia di Rimini
Collana: Sport e turismo
Testi: Primo Ghirardelli – Fulvio Verdolini
Stampa: La Pieve – Villa Verucchio

Con la collaborazione di:
per i percorsi cicloturistici
Livio Bertozzi – Giancarlo Boghetta – Settimio Masini –
Martino Migani – Andrea Muccioli – Marco Pagani –
Antonio Tonti

per i percorsi mountain-bike:
Stefano Carlini

Abbiamo voluto riprendere i percorsi che la Provincia di Rimini ha pubblicato diversi anni fa proprio per non vanificare iniziative importanti e mantenere utile il lavoro svolto con tanta cura per far conoscere ed apprezzare il territorio che circonda Cattolica, ricco di panorami e borghi affascinanti.

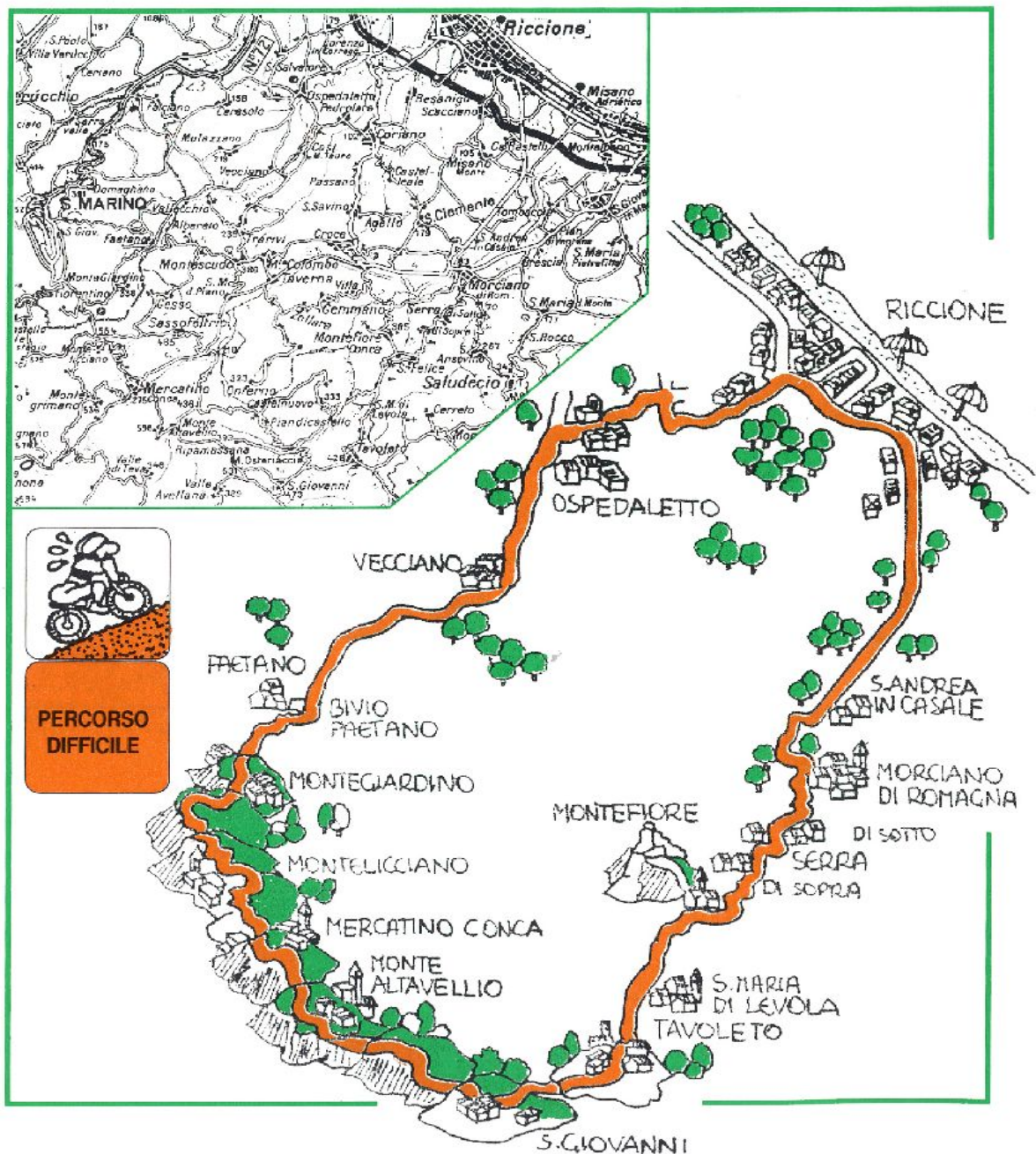
I percorsi sono stati divisi in 2 pagine, per dare modo di essere stampati fronte / retro ed avere a disposizione da una parte la cartina con il percorso e dall'altra l'altimetria e la descrizione divertente del percorso pedalata dopo pedalata.

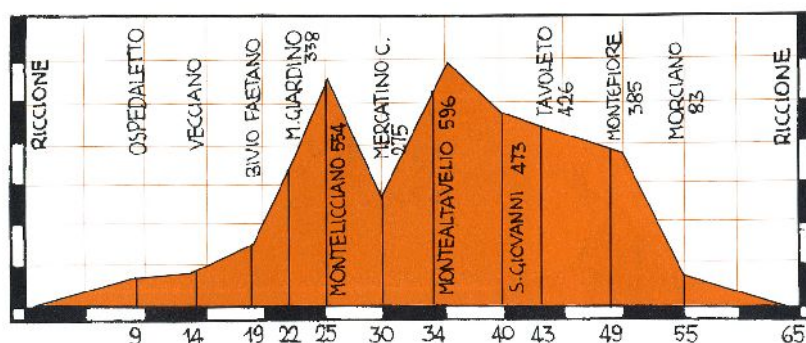
Ringraziamo gli autori e la Provincia di Rimini per l'ottimo prodotto.

I Bike Hotel di Cattolica

ITINERARIO: CATTOLICA – MORCIANO – MONTEFIORE – MERCATINO CONCA

km. 65 - Indice di difficoltà: difficile – Tempo percorrenza: 3 h.





Ci sono alcuni percorsi che si consigliano ai **cicloturisti ben preparati**; questo è, per le difficoltà che presenta, proprio uno di quelli.

La lunghezza del tracciato non è proibitiva, ma le **salite di tutto rispetto** sono numerose, e le discese impegnative anche; ma c'è anche da dire che le zone attraversate si fanno ammirare per gli scorci suggestivi e le ampie visioni panoramiche, di grande valore ambientale.

Da **Cattolica** si arriva a **Riccione** per risalire nell'entroterra verso **Ospedaletto** per puntare, correndo di fianco al **fiume Marano**, al territorio di San Marino.

Abbiamo percorso una ventina di km. quando prendiamo il **bivio per Faetano** per andare a **Monte Giardino** e **Montelicciano**. Queste sono salite. Bei panorami, ma ci vuole forza sui pedali. Meno male che si scende su **Mercatino Conca**.

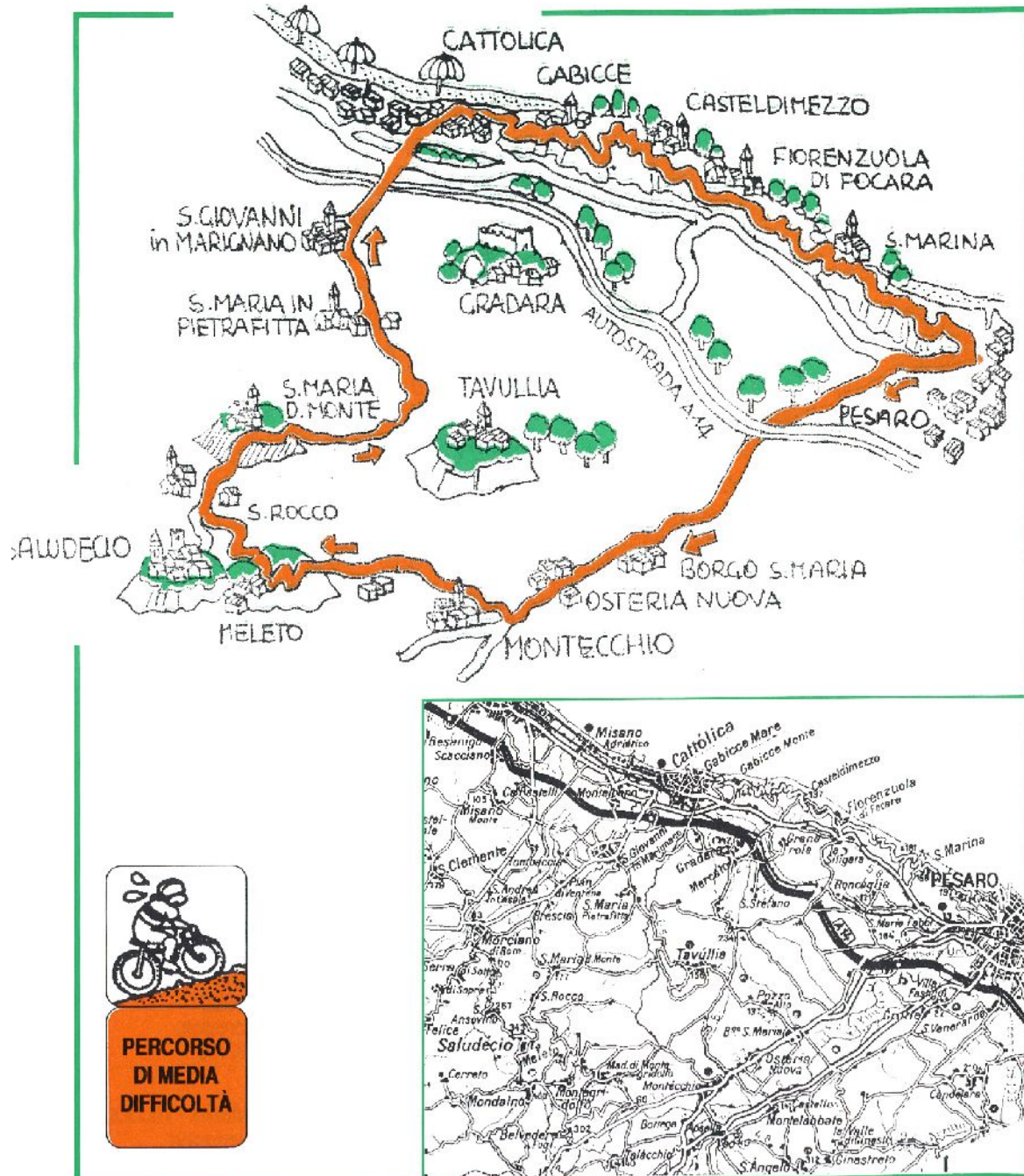
Sarà il caso di rompere il ritmo e riposare? Animo, che si torna a salire per **Monte Altavellio**.

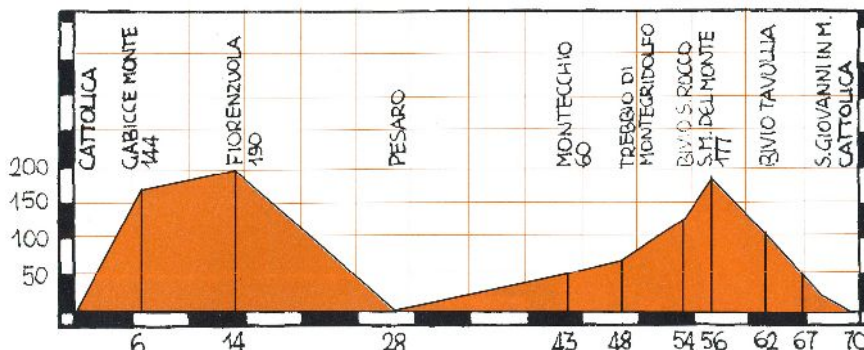
Ancora **bei panorami**, ancora spinte ben decise sui pedali. Su e giù per i colli e via per **S. Giovanni** e poi avanti ancora per arrivare a **Tavoleto**, che si annuncia con la visione del profilo del Castello. Gli sforzi non sono affatto finiti, perché occorre scollinare ancora per giungere a **Montefiore**, che si staglia nettamente con la mole poderosa della sua Rocca.

Attenzione all'ultima **discesa su Morciano**, ma adesso si va in pianura, e si torna a Cattolica scegliendo la vecchia statale, sicuramente meno affollata e più adatta da percorrere in bicicletta.

ITINERARIO: CATTOLICA – PESARO – TAVULLIA – S. MARIA DEL MONTE

km. 70 - Indice di difficoltà: medio – Tempo percorrenza: 3,30 h.





Avanti ed indietro nelle terre di confine, tra la **Romagna** e le **Marche**, per un giro molto interessante, e di **media difficoltà** nel complesso: questa è la proposta del percorso odierno.

Il tracciato presenta una salita impegnativa, vedute di grande bellezza, scorci pittoreschi e l'attraversamento di borghi di notevole fascino.

Dal **porto di Cattolica** si va in salita per la **strada panoramica** fino al primo punto di straordinaria panoramicità.

La salita è dura fino alla visione incomparabile della **Riviera da Gabicce Monte**.

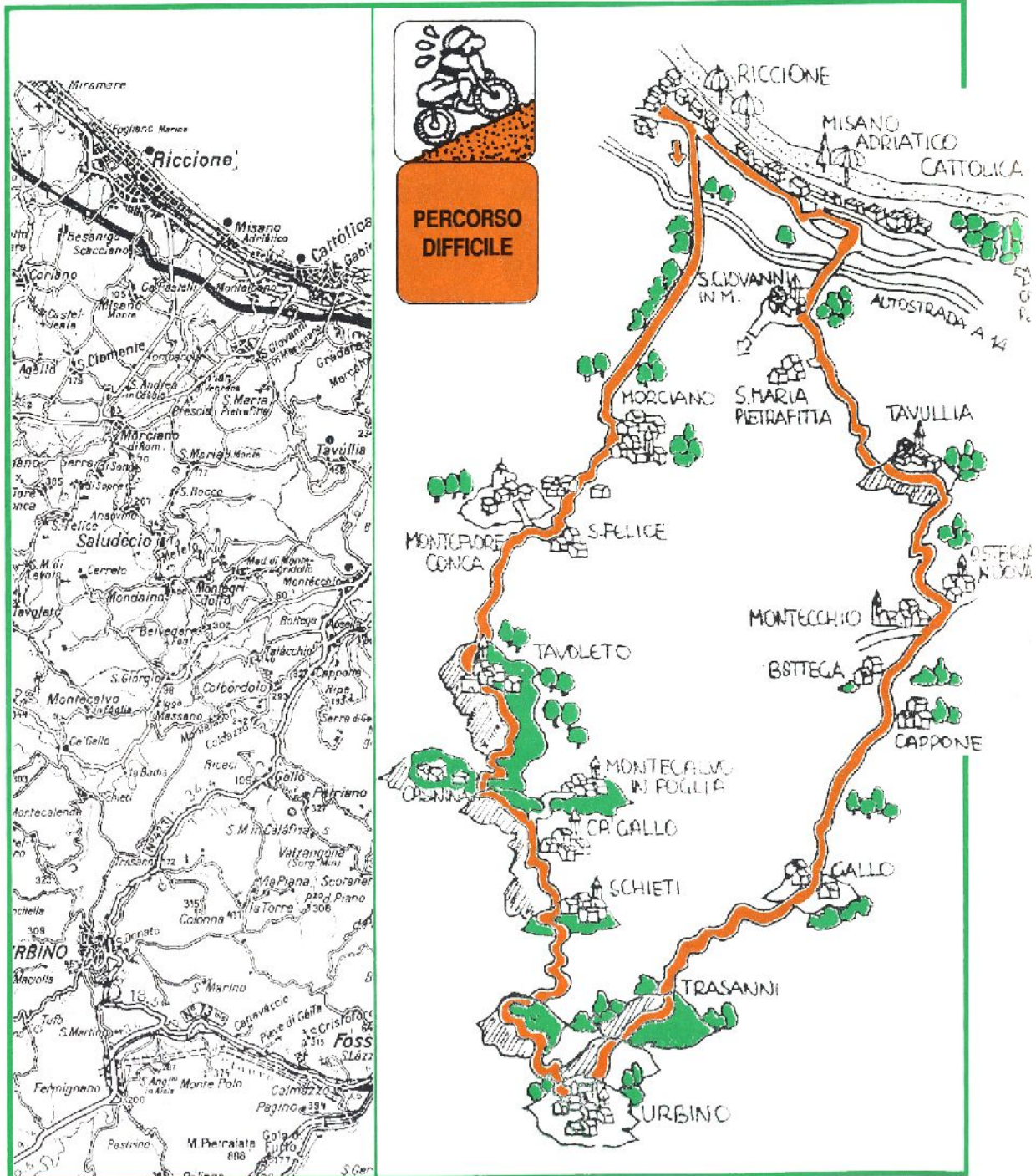
Stupenda la strada che cala, attraversando **Fiorenzuola**, su **Pesaro**. In un senso di marcia, o nell'altro, c'è chi la percorre da anni e non si stanca mai di ammirarne l'ambiente ed i piccoli borghi. Una esperienza che rende felici, sempre. Da Pesaro si risale verso l'interno e superata **Montecchio** si prende il bivio per **Tavullia** (paese natale di Valentino Rossi) per puntare successivamente su **Trebbio di Montegridolfo** e Meleto.

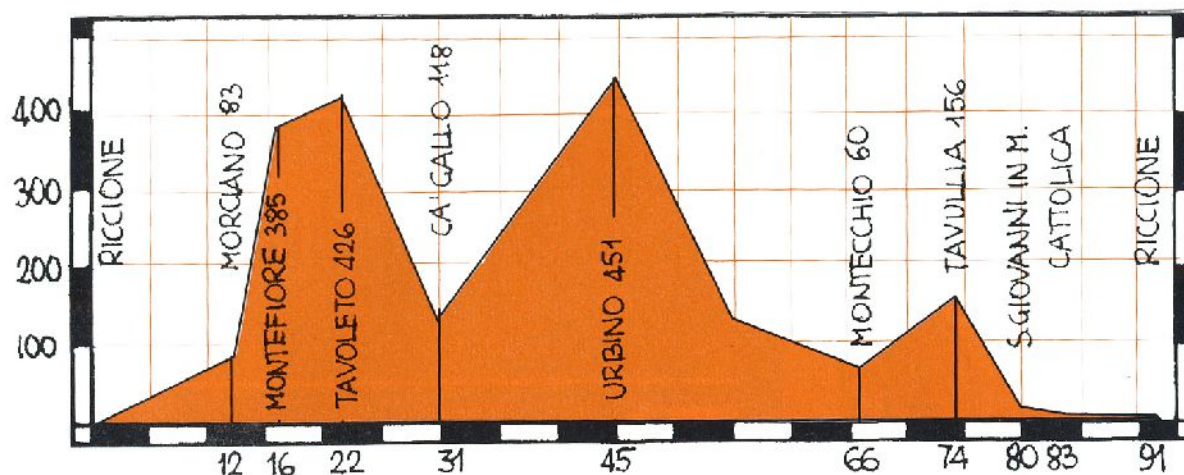
Ora dobbiamo, al bivio di **San Rocco**, salire a **Santa Maria del Monte**. Ecco ancora un rientro in Romagna. Ma è già l'ora di prendere il bivio per **Tavullia**, di percorrere qualche km. nelle Marche, e poi di nuovo scendere in Romagna, ecco **S. Giovanni in Marignano**, ecco il mare di **Cattolica**.

Il titolo che abbiamo dato a questo giro si giustifica benissimo per le vedute che, dai punti più alti del percorso, si distendono sia sul mare che sulle valli interne, e che resteranno impresse nella memoria e, assieme alle caratteristiche tecniche, saranno degna e non secondaria parte dei racconti per gli amici.

ITINERARIO: CATTOLICA – TAVULLIA - URBINO – MONTEFIORE

km. 91 - Indice di difficoltà: difficile – Tempo percorrenza: 5 h.





Un **bel giro collinare** che, proprio a metà del percorso, tocca **Urbino** che è certamente una delle più belle città d'Italia. Il tragitto prevede di affrontare tre salite, un paio di discese niente male, e dunque si può considerare di una **certa difficoltà**.

Da **Cattolica** andiamo a **Morciano** e di qui affrontiamo la salita per **Montefiore**, borgo che si annuncia da lontano con la visione della sua poderosa **Rocca Malatestiana**. Si oltrepassa **Tavoleto** e dopo **Cà Gallo** si risale verso **Urbino**, dove naturalmente si consiglia una bella sosta.

Urbino è una stupenda città, cinta di mura e bastioni, che ha mantenute pressoché intatte le sue caratteristiche rinascimentali. Strade, case, piazzette, Chiese, fino al meraviglioso **Palazzo Ducale** (sec. XV), che si guarderà da angoli diversi per apprezzarne la magnificenza, l'eleganza, la potenza.

E che dire dello sguardo dall'alto, dalla **Fortezza dell'Albornoz**?

Andateci su in bici e fermatevi a guardare, diciamo così, dappertutto. E' una esperienza che non si dimenticherà. Per il ritorno scendiamo su **Montecchio** e di qui in salita fino al poggio su cui si stende **Tavullia** e poi un tuffo su **S. Giovanni in Marignano**.

Negli ultimi km. per **Cattolica** si tira il fiato, al termine di una pedalata che avremo fatto con calma.

Come vedete sulla cartina, la prima salita è a 10 km. dalla partenza e l'ultima è a 20 km. dall'arrivo.

E la calma ci vuole, anche, per godere di tutte le bellezze ambientali ed artistiche di questo bel giro nel territorio dell'**antica Signoria dei Montefeltro**.